

CONSEIL GENERAL DE L'ISERE  
AGENCE DE L'EAU RHÔNE MEDITERRANEE CORSE

DIRECTION DEPARTEMENTALE  
DE L'EQUIPEMENT DE L'ISERE

PLAN DE ZONAGE

COMMUNE DE CLELLES

Echelle : 1 / 4 000

vu pour être annexé à la  
délibération d'approbation  
du zonage d'assainissement  
en date du 25 janvier 2002

*[Signature]*



10, chemin du Pré-carré  
38 246 MEYLAN cedex  
Tél : 04 76 90 50 45 -  
Email : cedrat-dev@cedrat.com  
http://www.cedrat-developpement.com



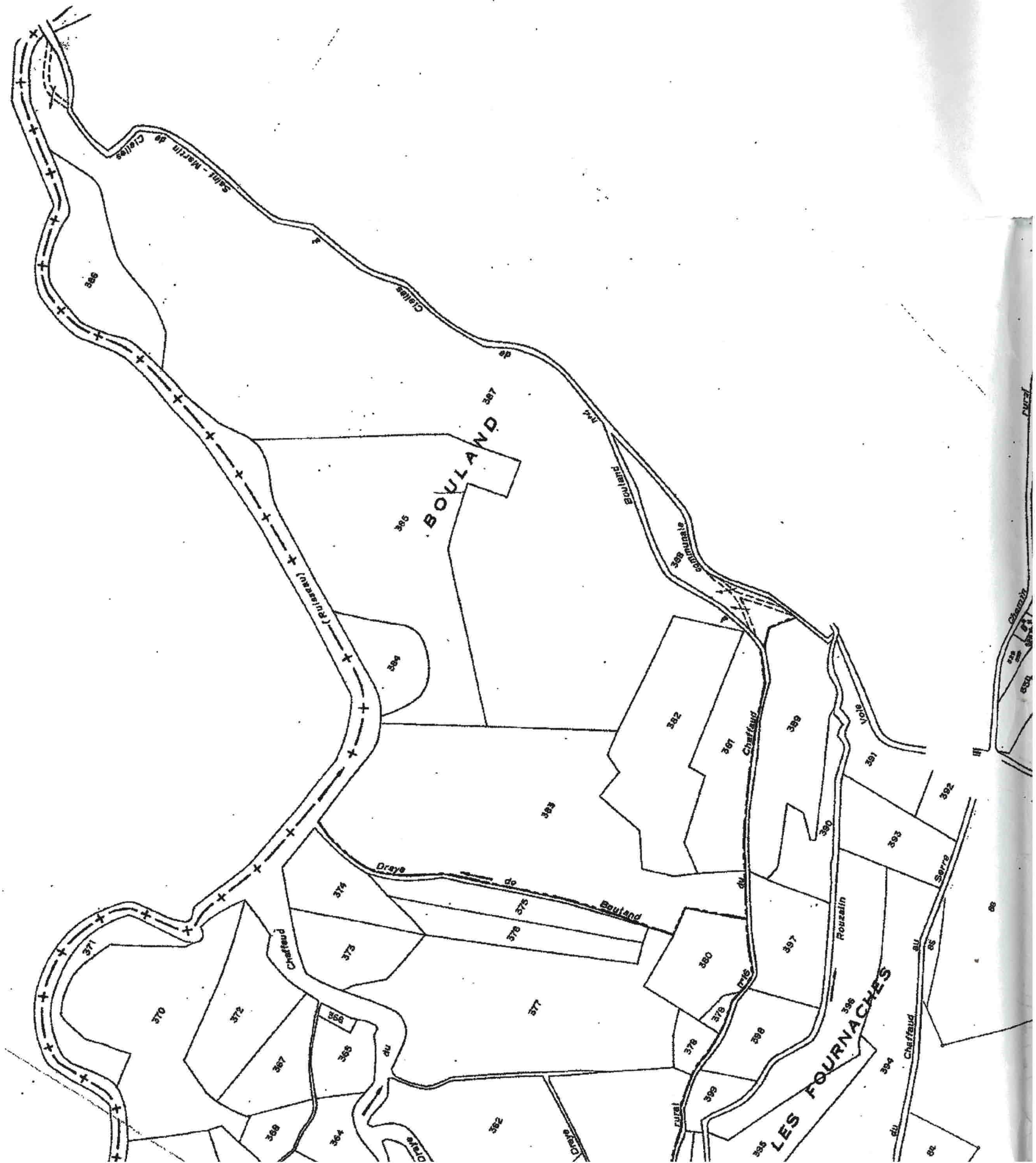
LEGENDE

ZONAGE D'ASSAINISSEMENT COLLECTIF

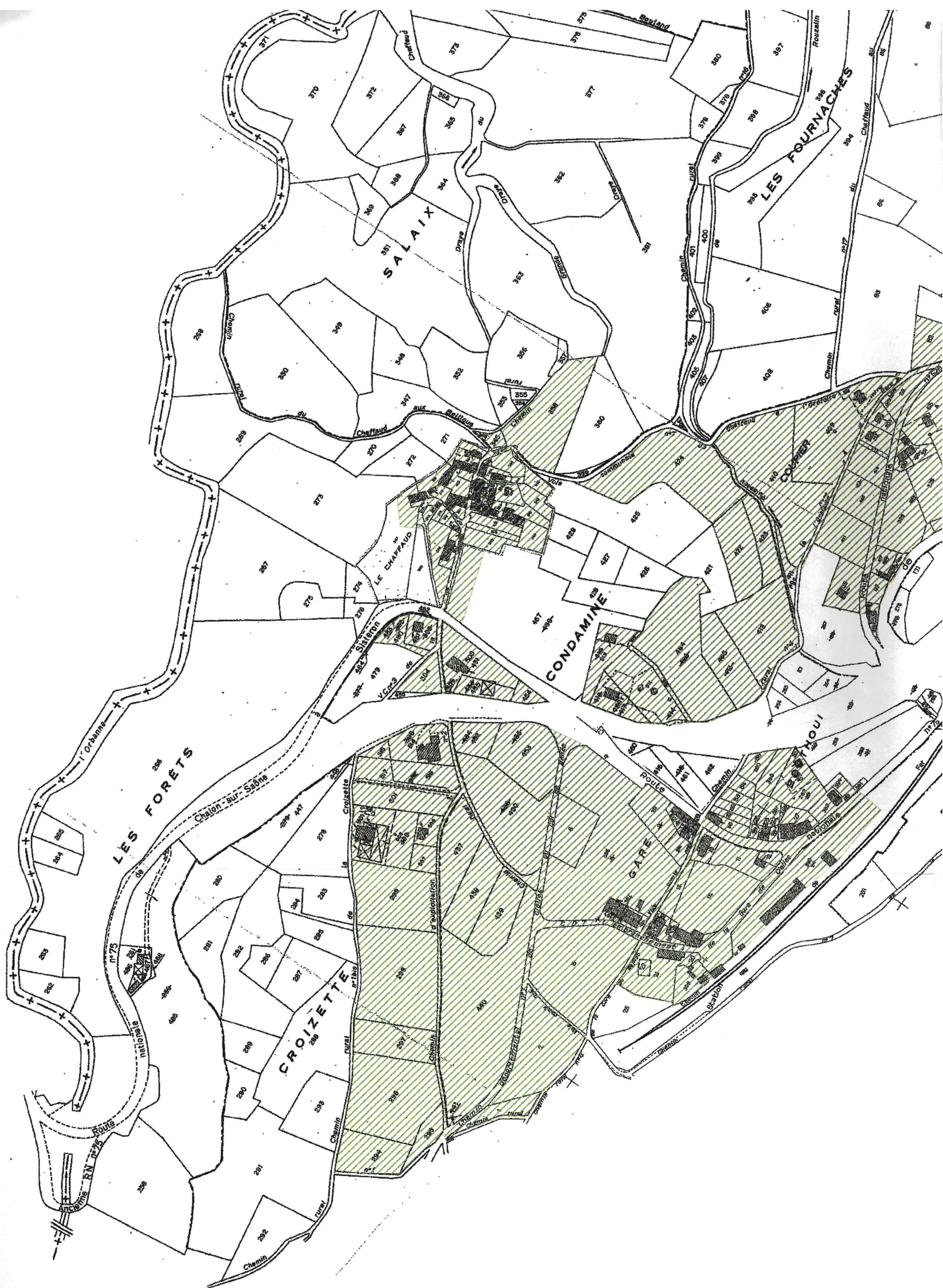
ZONAGE D'ASSAINISSEMENT COLLECTIF  
AVEC UNITE DE TRAITEMENT INDEPENDANTE

SECTEUR EN ASSAINISSEMENT NON COLLECTIF

Indice	Date	Modification	Pièce numéro
D			
C			
B			
A	Fev 2001	Création du plan	Référence Dossier 2A1263

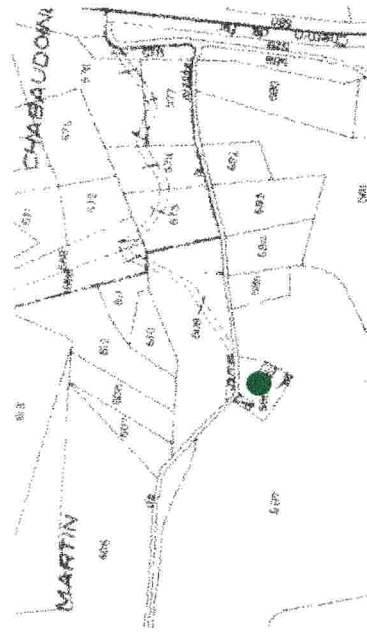




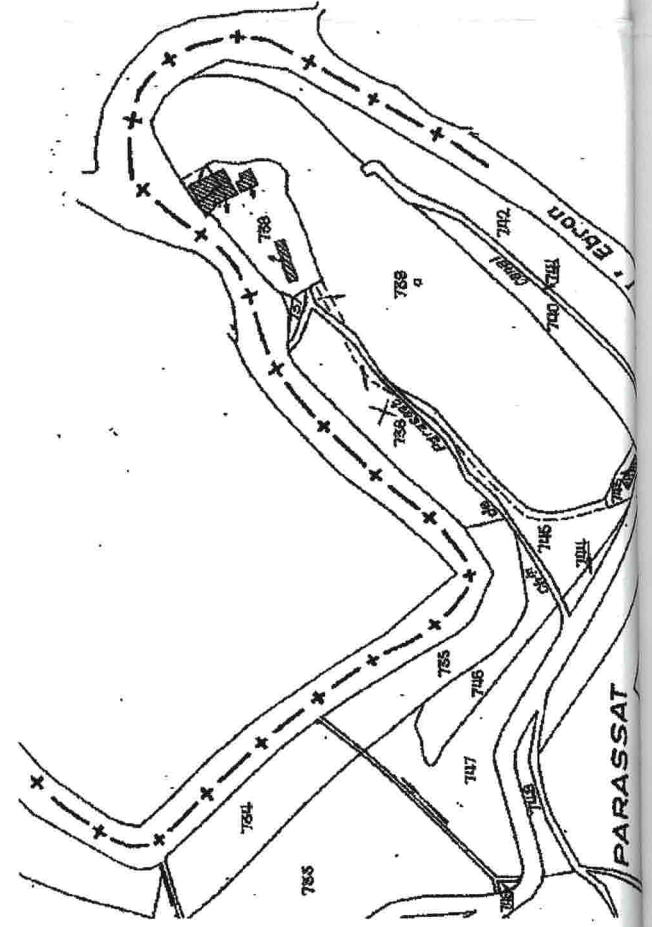




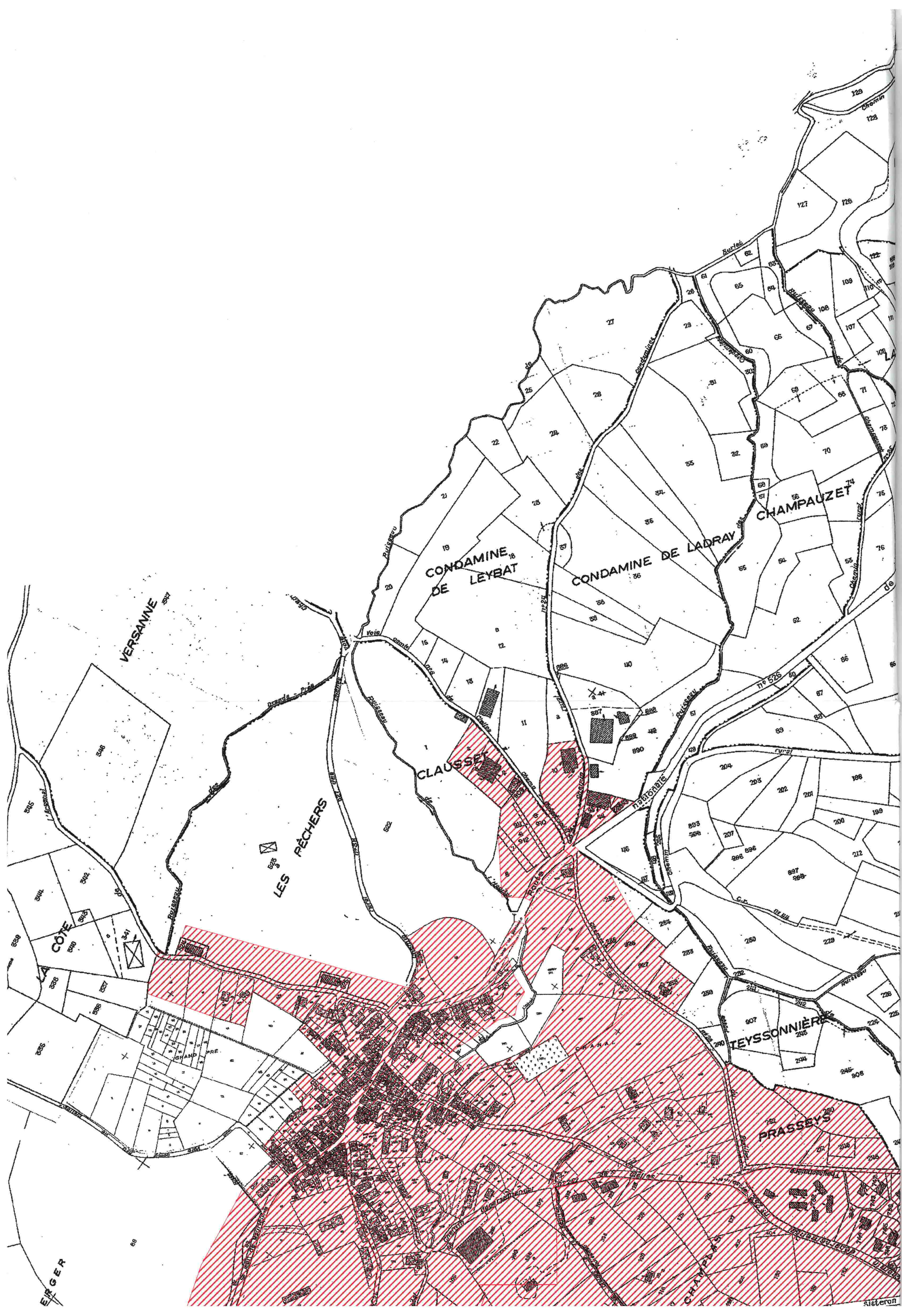
Ecart au sud de la commune : "Four Martin"



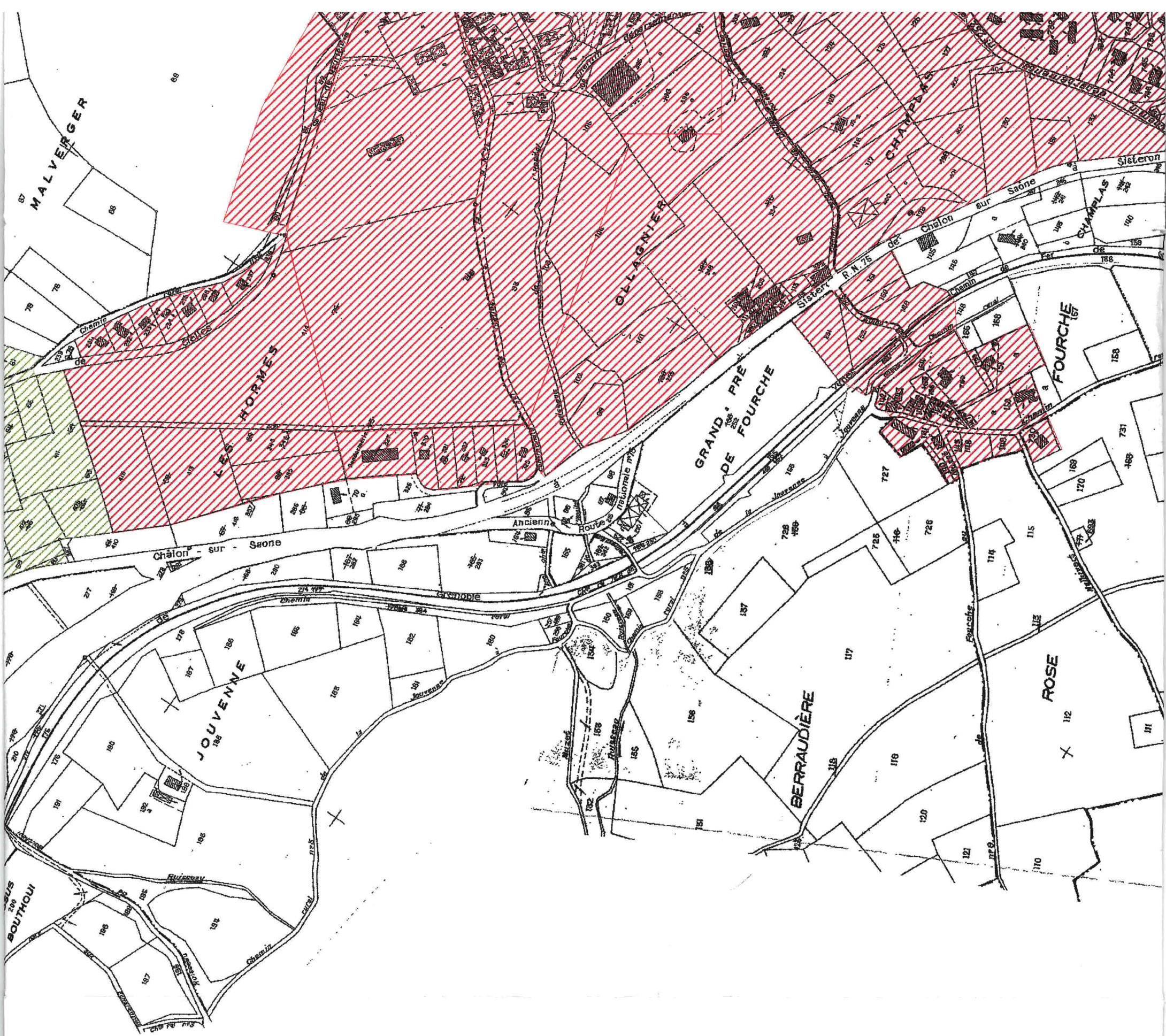
Ecart limite Sud-Est du territoire : "Parassat"



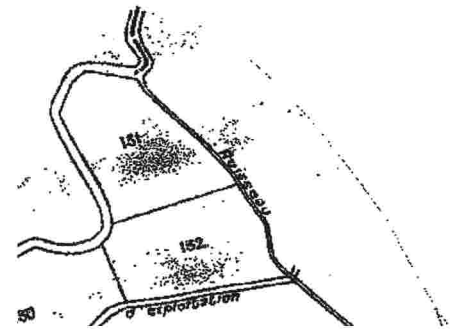












Hameau au Sud-Ouest de la Commune : "Longefond"



B		Référence Dossier
A	Fev 2001	Création du plan
2A1253		







